








## TEGNFORKLARING

### PBL. 25. REGULERINGSFORMÅL

#### 1. BYGGEOMRÅDER

-  FRITTLIGGENDE SMÅHUSBEBYGGELSE
-  BLOKKBEBYGGELSE, BOLIG
-  BLOKKBEBYGGELSE/FORRETNING/BOLIG
-  KONTOR

#### 3. TRAFIKKOMRÅDER

-  KJØREVEI
-  GANG/SYKKELVEI
-  ANNET VEIGRUNN

#### 6. SPESIALOMRÅDER

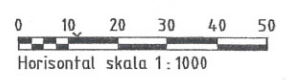
-  MIDLERTIDIG ANLEGGSSOMRÅDE

#### 7. FELLESOMRÅDER

-  FELLES AVKJØRSEL
-  FELLES LEK/OPPHOLDSAREAL

### STREKSYSMBOLER M.V.

-  PLANENS BEGRENSNING
-  FORMÅLSGRENSE
-  BYGGEGRENSE
-  REGULERT TOMTEGRENSE
-  EKS. GRENSE SOM OPPHEVES
-  REGULERT SENTERLINJE
-  GRENSE FOR RESTRIKSJONSOMRÅDE
-  STØTTEMUR
-  BYGNING SOM SKAL FJERNES
-  TERRENG OG VEGETASJON BEVARES
-  ISOLASJONSBELTE
-  ADKOMSTPIL
-  SERVICEKJØRING; ENVEIS
-  SERVICEKJØRING; TOVEIS



FORSLAG TIL:		
REGULERINGSPLAN MED BESTEMMELSER FOR		
<b>LUNDEKROEN GBNR. 32/35 m.fl.</b>		
M = 1:1000	SAKSJ/TEGN. mmi/gso/bel	
ASKER BYGN.- OG REGULERINGSAVD.: 26.02.04, 10.03.04, 01.11.04		
ASKER BYGNINGSRÅD: 24.11.04		
ASKER KOMMUNESTYRE:		
TEGN NR. 634	PLAN NR. 59h	tebylgrefelplaner041634