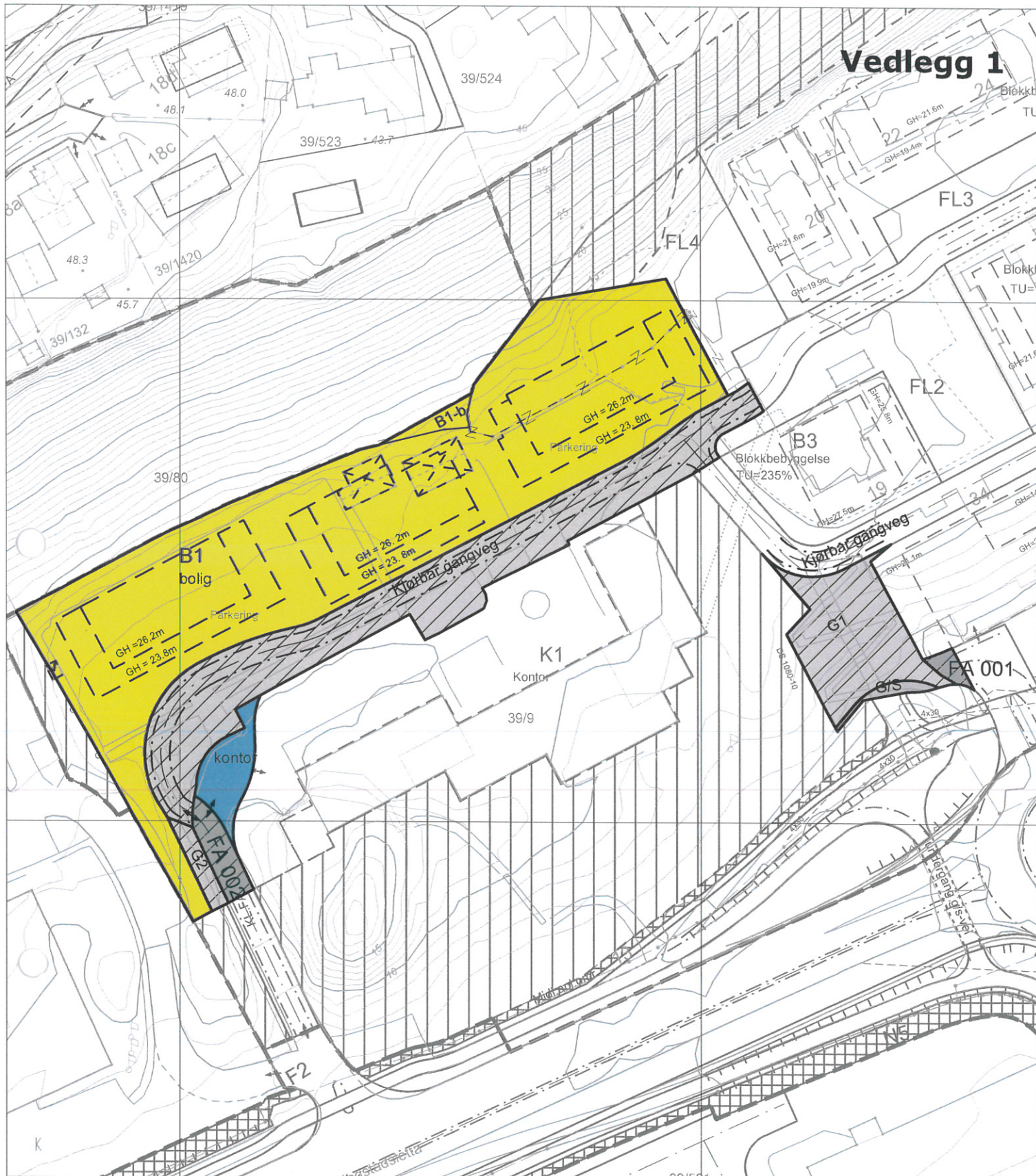


Vedlegg 1








GBNR.39/9 m.fl. mindre endring - felt B1 mm. Ny regulert situasjon.

MINDRE ENDRING AV:

REGULERINGSPLAN Lundekroken gbnr 32/25 m.fl.
(Reguleringsplan Nr. 59H, ikrafttredelse 30.11.2004)

	Bolig		Felles avkjørsel
	Kjørbar gangveg		Felles gangareal
	Kontor		Gang og sykkelvei

	Formålsgrense
	Byggegrense
	Regulert kant kjørebane
	Regulert senterlinje
	Felles avkjørsel

Målestokk:
1:1000



Saksnr.
12/106057

Kartdato
20.3.2013

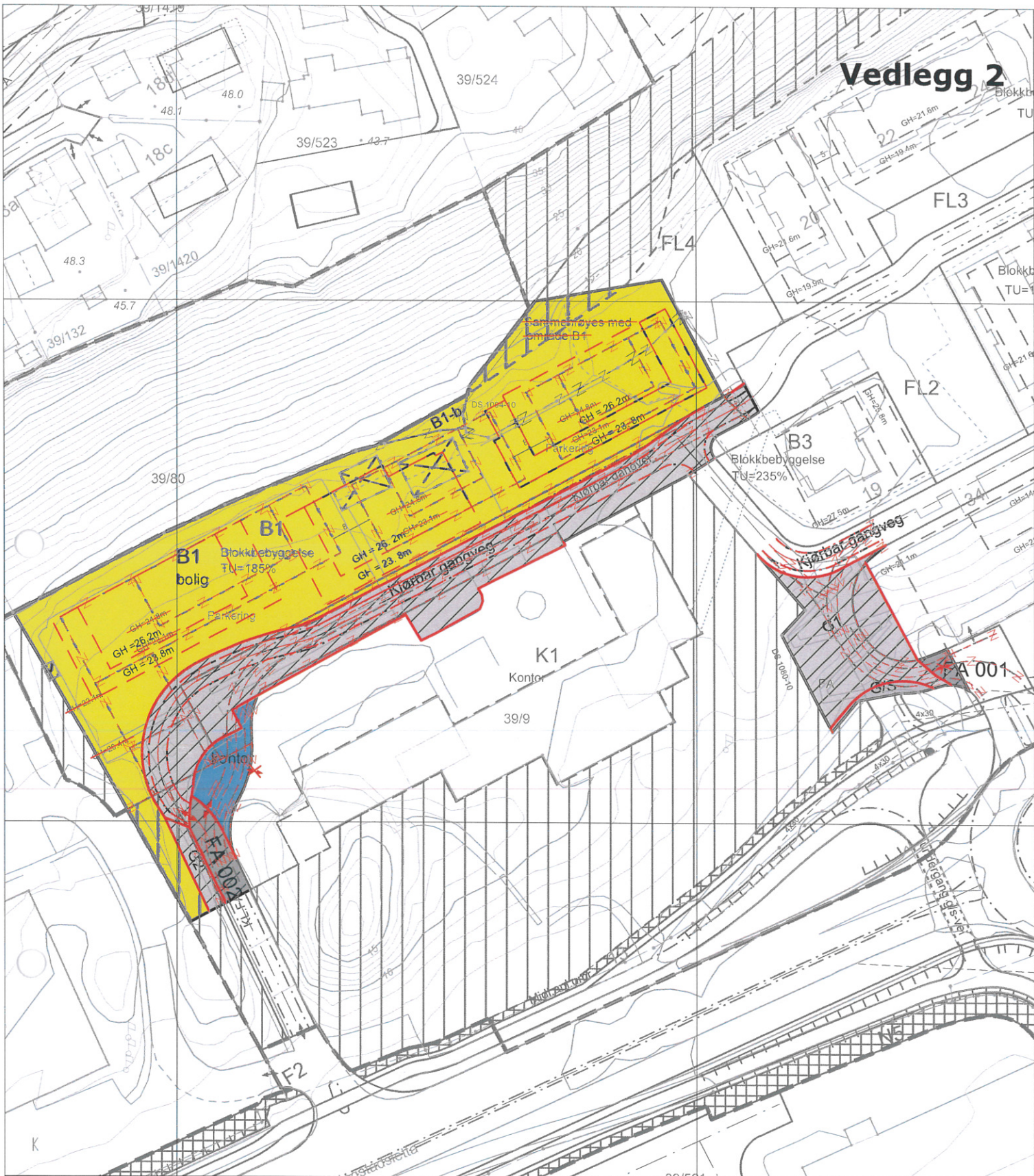
Saksbeh./kartansv.
RN/GH

Plan- og bygningsavdelingen



Asker kommune


Vedlegg 2



GBNR.39/9 m.fl. mindre endring - felt B1 mm. Endringer sammen med ny regulert situasjon. MINDRE ENDRING AV:

REGULERINGSPLAN Lundekroken gbnr 32/25 m.fl.
(Reguleringsplan Nr. 59H, ikrafttredelse 30.11.2004)

- | | | | |
|--|------------------|--|-------------------------|
| | Ny formålsgrense | | Formålsgrense oppheves |
| | Ny senterlinje | | Senterlinje oppheves |
| | Ny kjørebanelant | | Kjørebanelant oppheves |
| | Ny byggegrense | | Byggegrense oppheves |
| | Ny avkjørsel | | Avkjørsel oppheves |
| | | | Påskrift/tekst oppheves |



Saksnr. 12/106057	Kartdato 20.3.2013	Saksbeh./kartansv. RN/GH	Plan- og bygningsavdelingen		Asker kommune
----------------------	-----------------------	-----------------------------	-----------------------------	--	---------------